

1. Nieuw vluchtplan

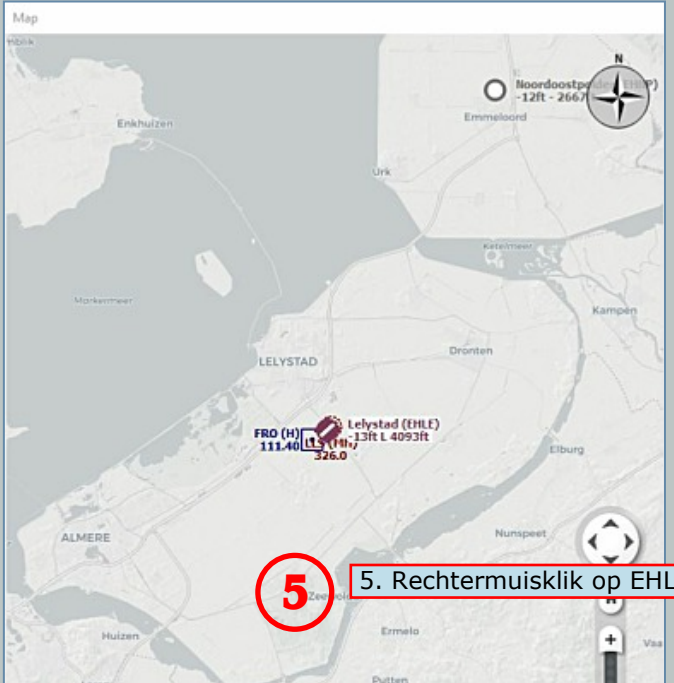
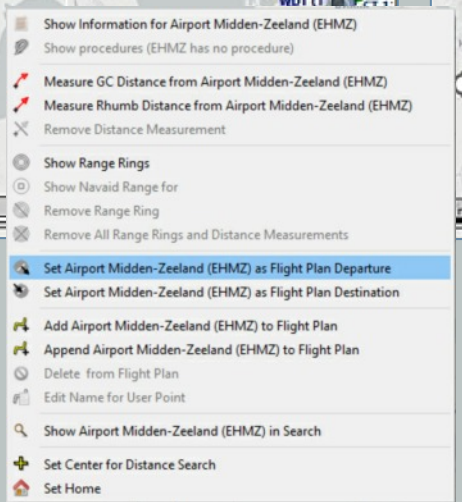
7. Center flightplan on map

Aflevering 1, Little Navmap, the continuing story, simpel vluchtplan op VORs en NDBs



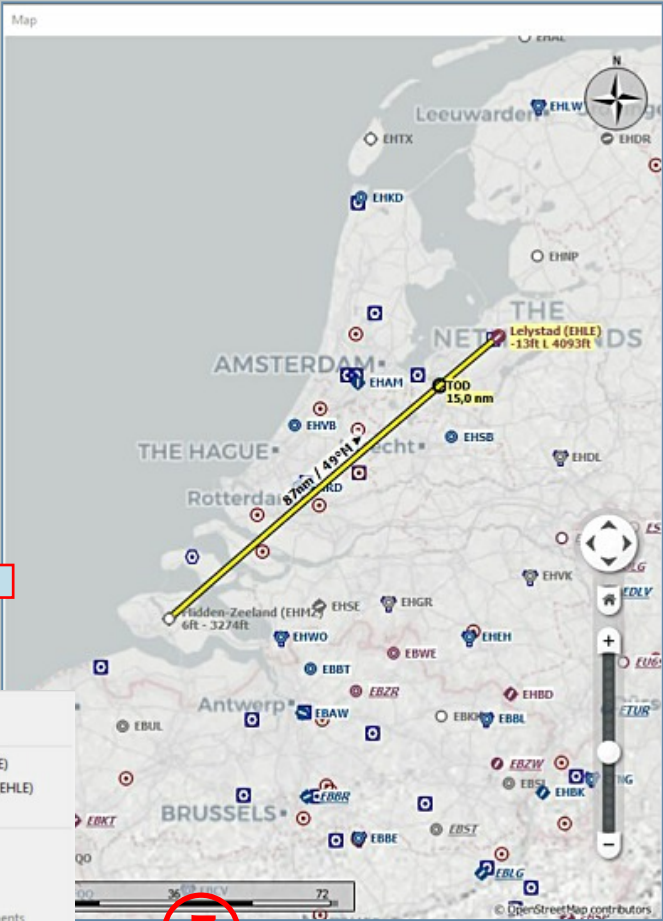
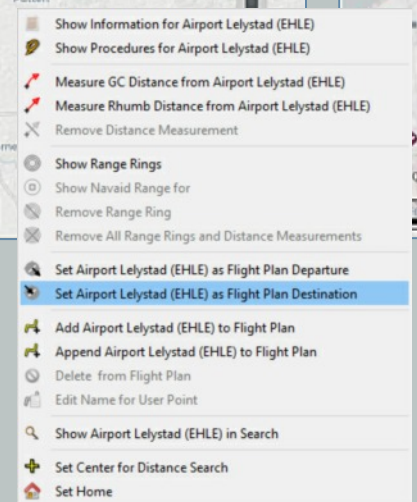
3. Rechtermuisklik op EHMZ

4. Kies EHMZ als departure



5. Rechtermuisklik op EHLE

6. Kies EHLE als destination



Na 7, Center Flightplan on Map (In de werkbalk) moeten de VORs en NDBs er nog in.

8. De kaart hier is CARTO Light een van de negen beschikbare kaarten (in de werkbalk).

8



9. Deze moet blauw

Aflevering 1, Little Navmap, simpel vluchtplan op VORs en NDBs, vervolg



10. Linkermuisklik op de route dan zie je een dunne zwarte lijn. Sleep die naar het bak en als de pop up hiervan zichtbaar is laat je de muisknop los.



11. Center flightplan on map (in de werkbalk)
12. Save flightplan (in de werkbalk)

Flight Plan

Midden-Zeeland (EHMZ) Runway 09 to Lelystad (EHLE)
89 nm, 0 h 53 m, Direct

100 kts 5.000 ft

	Ident	Region	Name
1	EHMZ		Midden-Zeeland
2	STD	EH	Stad
3	RR	EH	Rotterdam
4	PAM	EH	Pampus
5	EHLE		Lelystad



Het vluchtplan en het elevation profile (je VNAV) met een TOD, Top of Descent. Aanbevolen hoogte is 5.000ft, minimumhoogte is 1500ft.